Základná škola, Trebišovská 10, Košice

vyhlasuje pokračovanie v súťaži

GEO v malíčku

10. kolo – otázky:

1. Tak ako vždy, začiatok bude patriť Košiciam:

a) Pozrieme sa na potravinárske závody v Košiciach

VAMEX Košice, že táto spoločnosť kvality SK spomedzi ktorého roku piekli

Lubina 1, Čo vyrábajú? 1 bod Je pravda, vlastní najväčší počet ocenení značky všetkých pekární na Slovensku? 1 bod Od ručne hnietený chlieb? 1 bod

Vyrába ešte závod Hydina ZK Košice na adrese Napájadlá, Nad Jazerom? 1 bod

Kde sídli Ryba Košice? V ktorom roku bola založená a čo hlavne vyrába? 1 bod

Čím sa zaoberá Farma Seňa? 1 bod

b) Pozrieme sa na ťažobné a strojárske závody v Košiciach

Toto sú pozostatky názvom: Slovenské „Magnezitka“ spracovával? 1 bod

starého závodu s honosným magnezitové závody. Kde sa nachádzala? Čo tento závod

Kto je vlastníkom spoločnosti Minebea Slovakia, kde sídlia a čo bude vyrábať?. 1 bod

c) Pozrieme sa na výnimočné stromy v Košiciach.

Krátky popis: **borovica himalájska** je jedinou svojho druhu na území nášho mesta. Pochádza z oblasti pohorí Hindukúš a Himaláje. Pôvodný areál výskytu sa udáva na území štátov od Afganistanu na západ až po Bhután na východe, kde sa bežne vyskytuje v nadmorských výškach od 1 800 až do 4000 m. n. m.

Kde rastie tento strom? 1 bod

Spoznali ste ho? Je to strom v Košickom mestskom parku. Má 150 rokov, obvod kmeňa 710cm a výšku 27 metrov. **Ako sa volá tento strom? 1 bod**

2. Pozrieme sa trochu do sveta rastlín a živočíchov.

a) Titul najsmradľavejšia kvetina a zároveň nádherný kvet- pozri obrázok. Ako veľmi smrdí? Skúste si predstaviť zápach tejto rastliny- dáte spolu zápach hnijúcej mŕtvoly, rybaciny a smradľavých ponožiek. **Ako sa táto výnimočná kvetina volá, na území ktorého svetadielu rastie? Ako dlho kvitne? Je na pokraji vyhynutia? 1 bod**

a) Je to smradľavý plod stromu a takto vyzerá. **Čo je to? Existujú jedlé druhy? V ktorom podnebnom pásme rastie? Kto opeľuje kvety tejto rastliny? Kde je s ním zakázané vstupovať do prostriedkov hromadnej dopravy?** **1 bod**

c) Kde si môžete dať smradľavú špecialitu Surströmming? Čo to je? Na začiatku sa nakladá do sudov so sladkým roztokom? Je pravda, že ak si ju veziete v lietadle a vybuchne, môžete dostať pokutu milión švédskych korún? **1 bod**

d) Kde nájdeme takúto pláž s bioluminiscentným fytoplanktónom ? V ktorom oceáne?

1 bod

e) Aký je rodovo- druhový názov jedného z najťažších lietajúcich vtákov na svete a najväčšieho vtáka v Európe? / žije aj na Slovensku/ Stavajú si hniezda na stromoch v horách alebo na zemi na nížinách? **1 bod**

f) Samec váži iba 1,5 gramu. Samica je o niečo väčšia, váži 2 gramy, a nemá trblietavé sfarbenie hlavy a krku. Živí sa prevažne nektárom, pričom sa vznáša v horizontálnej polohe pred kvetmi a strká do nich krátky rovný zobák. menšie Vajcia sú ako hrášok – majú sotva 5 milimetrov. **Ako sa volá tento operenec a kde sa prirodzene vyskytuje?** **1 bod**

g) Koľko nôh má Nocovka jalapovitá? Odkiaľ pochádza? **1 bod**

h) Kde rastú mangrovové lesy? 1 bod

3. Otázka svetových rarít. POZOR! Bod dostanete až pri správnom zodpovedaní všetkých častí otázky!

a) Kde sa nachádzajú Diomedove ostrovy, pod akým iným názvom ich ešte môžeme nájsť? Koľko ich je a ako sa jednotlivé ostrovy volajú, ktorým štátom patria? 1 bod

Čo sa nachádza medzi nimi? 1 bod Kto tieto ostrovy objavil v r. 1728, po kom sú pomenované? 1 bod

Akej bol národnosti a ako sa volal geodet, ktorý tieto ostrovy zakreslil do námorníckych máp? 1 bod

Koľko hodín a aký deň je na týchto ostrovoch, keď na Slovensku je pondelok 8.00? 2 body

b) Ako sa volá jediný štát sveta, ktorý leží na všetkých pologuliach? Ktoré súradnice cez neho prechádzajú? 1 bod

Oslavuje tento štát ako prvý alebo ako posledný nový rok? 1 bod

c) Ako sa volá bývalé kráľovstvo pod Annapurnou? V akej nadmorskej výške leží? Sú obyvatelia veriaci šintoizmu? 1 bod

d) Z celkovej dĺžky všetkých hraníc medzi štátmi, existuje jeden štát, ktorý leží na jednom svetadiely, ktorý má spolu 22 147km hraníc. Ako sa volá tento štát, s ktorými štátmi susedí- zoraď ich do správneho poradia. Leží v Afrike? 1 bod

e) Takto vyzerá najstaršia cesta na svete. **Kde to je? Ako sa volá? 1 bod**

f) Pozri si nasledujúce obrázky a odpovedz na tieto otázky / pomôcka- sú to výnimočné cesty sveta/ - : Na ktorom obrázku je cesta zo Švédska? Koľko prúdov má najširšia cesta sveta a na ktorom je obrázku? Ktorý zobrazuje tunel so 4 kruhovými objazdami a kde sa nachádza? Kde sa nachádza Baldwin Street a čím je výnimočná, na ktorom je obrázku? 1 bod

obr. 1. 

obr. 2.

obr.3. 

obr.4.

Zostal nám jeden obrázok. **Ktorý a čo je na ňom? 1 bod**

g) Toto je vlajka Valašského kráľovstva. **Kde bolo, kto ho založil a v ktorom roku, kto bol jeho prvým kráľom? Je ešte jeho kráľom?** **1 bod**

4. Z každého rožku trošku.

a) Čo je to hamada? **1 bod**

b) Čo je to a kde je kibuc? **1 bod**

c) Čo je to a kde je KIBUC? Nie, nezmýlila som sa**.** **1 bod**

d) Čo je to v geografii liman? **1 bod**

e) Toto sú typické ruské valenky**. Z čoho sa vyrábajú? Do akej teploty sú vhodné?** **1 bod**

Kto si obliekal sarafán a kde? **1 bod**

5. Prázdninové typy na výnimočné miesta Zeme. A možno nemusíme až tak ďaleko...

a) Takto lákavo vyzerá najnovšia vodná zážitková cesta v obci na Východnom Slovensku, ktorá bola vybudovaná v roku 2019 v pohraničí s Maďarskom. **V ktorej obci sa nachádza, do ktorého okresného mesta patrí? Aká je jeho dĺžka? Je možné sa z tejto dedinky**

plaviť po rieke, ak áno, tak po ktorej? **1 bod**

b)

V ktorej bani na Slovensku sa môžeš potápať iba s potápačskou licenciou? Čo sa tam v minulosti ťažilo a prečo sa prestalo? Dnes je najväčší nález z tejto bane uložený v prírodovednom múzeu vo Viedni. **Pod akým názvom sa tam nachádza?** **1 bod**

c) Ak chceš vidieť skalné obydlia vytesané do skaly, nemusíš opustiť naše štátne hranice.



Kde na Slovensku je dedinka , v ktorom okresnom meste s domami vytesanými v tufe? Ako sa volá tento región? Čo je to tuf? **1 bod**

d) A čo tak podzemné pivnice a zároveň darček pre rodičov fľaša vína? Nie, nepôjdeme do Francúzska! Opäť ostaneme doma! **V ktorej obci, v ktorom pohorí, máme na Slovensku Gazdovské vínne pivnice opäť z tufu, národnú pamiatku, ktorá čaká na zápis medzi pamiatky UNESCO?** **1 bod**

e) Vyzerá to ako fotka z moslimskej krajiny. Ale zdanie klame, opäť sme zostali doma! **Sú to naše najstaršie kúpele. Kde sú? Je to pravda , že prvé zmienky o termálnych prameňoch pochádzajú z polovice 13. storočia? 1 bod**

f) Toto je vstup do archeologického skanzenu. Mnohé nálezy majú celosvetový význam. Nájdené artefakty dokazujú vysokú životnú úroveň, technologickú zručnosť. Obyvatelia osád boli nielen zdatní metalurgovia, ale aj obchodníci. **Kde na Slovensku sa nachádza? Z akej doby pochádza obetná jama? 1 bod**



g) Na našej predprázdninovej púti nesmieme vynechať ani tento najväčší drevený pohyblivý betlehem na svete.. **Kde ho nájdeme a kto ho vytvoril? Z akého dreva ho vyrezal, koľko je tam postáv? 1 bod**

h) Náhodne raritou svetových alebo obrovské spôsob vzniku nie je ide o vajcia druhými najväčšími nás prekonáva už menšie sa aj na Novom Afrike. **Kde na nájdeme?** **1 bod**

roztrúsené balvany sú rozmerov. Megonky kamenné gule, ktorých známy. Podľa povestí dinosaurov . Naše sú na svete - vo veľkosti len Kostarika. O niečo nachádzajú napríklad Zélande či v Južnej **Slovensku ich**

i) Možno máte radi históriu. **Kto bol František II. Rákoci a kde sa narodil?** **1 bod,**

Koľko rokov má Rákociho dub a kde ho môžeme obdivovať? **1 bod**

Kde uvidíš palác mocnej a bohatej rodiny Rákociovcov, ktorý bol považovaný vo svojej dobe za najkrajší renesančný mestský palác v celom Hornom Uhorsku? Čo je dnes v tejto budove? **1 bod**

j) Kostolík ako z rozprávky, ako obliaty cukrovou polevou. **Kde budeš obdivovať „Modrý kostolík“ ?**



1 bod

Tak, to je desiata- posledná bodová päťdesiatka!

Ak nevynecháte žiadnu časť úlohy, môžete získať spolu až 50 bodov.

Kto chce byť lepší, vyrieši všetko rýchlo a získa bonus!

Termíny:

Do 7. júna 2021 + 10 bodov

Do 11. júna 2021 + 5 bodov

Posledný termín: 23. jún 2021

KOMU?

Osobne p. učiteľke Majorošovej alebo poslať riešenie: cez Edupage

A pozor!! Odoslaná práca bez mena a triedy bude neplatná !!!